



FAIRE DE LA DONNEE L'INNOVATION DE DEMAIN



Comité technique DataGrandEst

26/01/2022 - Visioconférence

Ordre du jour

1. Composition du Comité technique
2. Retour sur les Rencontres Régionales de la Donnée du Grand Est
3. Présentation du programme d'actions DataGrandEst 2022
4. Modalité de mise en œuvre des actions DataGrandEst
5. Point sur les adhésions et les financements de DataGrandEst
6. Communication et élargissement du réseau
7. Points divers
8. Prochaines échéances et conclusions



Participants

Agence d'urbanisme

- ACCACHA Fifamè – Agence d'urbanisme de Reims
- DIOUF Ousmane – AGURAM
- DE CADENET Pierre – ADEUS

Agglomérations

- JEAUGEY Jean-Michel – SDED52 / Agglo Chaumont
- PEREZ Marion – Saint-Louis Agglomération
- WEISS Cathy – Saint-Louis Agglomération
- PIERRE Stéphane – Thionville
- BARBIER Michel - Sarreguemines

ATMO Grand Est

- ANASTASIU Bianca

Communauté de communes

-

Départements

- HENNECHART David – CD 08
- VITOUX Hervé – CD 54

DDT

- HANCZYK Jean-Marc – DDT 51
- VIARD Patrick – DDT 54

Directions régionales

- DRAAF Grand Est – GROSSHANS Yannick

PNR

- HIRLEMANN Gabriel - Vosges du Nord (Excusé)

SCOT et PETR

- FOURILE Céline – SCOT/PETR Pays de Saverne Plaine et Plateau
- LIMBACH Guillaume – PETR Bruche Mossig

SDIS

-

IGN

- BLIN Gérard – IGN Grand Est

INSEE

- FRYDEL Yves – INSEE Grand Est

SGARE

- GUERARD Julien
- WEIBEL Laurent

DREAL Grand Est

- KAUFFMANN Isabelle
- MATHONNET François
- TSCHUDY Eric

Région Grand Est

- SCHOTT Marie Christine
- RYCKELYNCK Guillaume
- RICHARD Antoine
- SERTORIUS Marie-Ségolène
- VADIN Mickaël
- EL HADOU Cheïma
- FENIOU Dimitri

1. Composition du Comité technique



1. Composition du Comité technique

Services de l'Etat

- 1 rep. DREAL
- 1 rep. SGARE
- 2 rep. DDT
- 1 rep. DR

Collectivités

- 2 rep. Région
- 2 rep. CD
- 2 rep. Agglos
- 2 rep. ComCom

Autres

- 1 rep. PNR
- 1 rep. SCOT/PETR
- 1 rep. Agences urba
- 1 rep. SDIS
- 1 rep. ATMO GE

Proposition d'évolution

Phase 1 : ajout de l'IGN, INSEE et Chambres consulaires (contacts avec CCI)

Phase 2 : autres selon conclusion du groupe de travail gouvernance (ex. : acteurs privés)

1. Composition du Comité technique

Propositions et temps d'échange :

- Mise en place d'un groupe de travail sur la gouvernance
- Prévoir une prestation d'appui à la définition de la gouvernance (cf. point 5)



2. Retour sur les Rencontres Régionales de la donnée du Grand Est



2. Rencontres régionales de la donnée 2021

A VOS AGENDAS



vous invite aux

RENCONTRES REGIONALES DE LA DONNEE DU GRAND EST

La transformation vers DataGrandEst
pour l'ouverture des données



Mardi 16 novembre 2021
De 9h00 à 17h00



BLIIDA
7 Avenue de Blida
57000 Metz

Réservez votre journée!

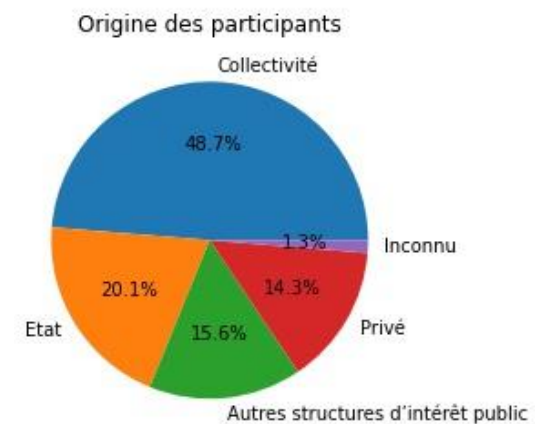
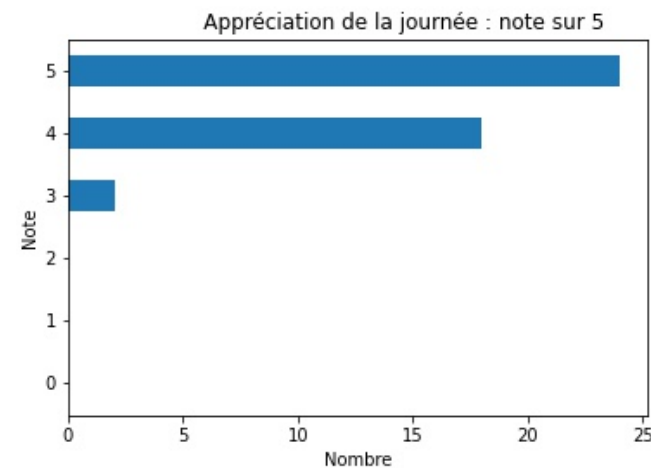
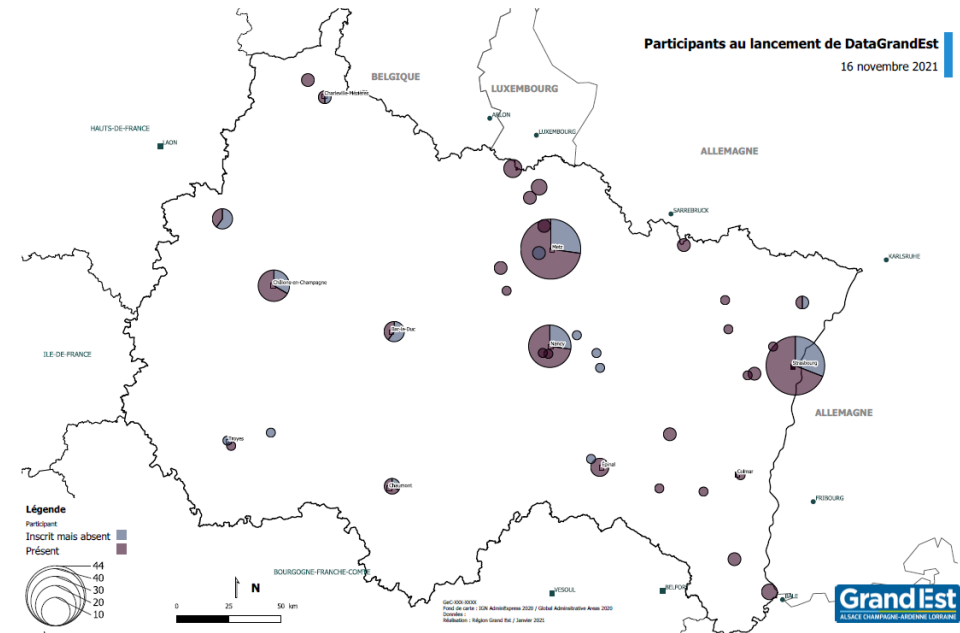
Plus d'infos à venir



2. Rencontres régionales de la donnée 2021

- 200 participants
- 10 intervenants
- 1 table ronde
- 4 ateliers
- Satisfaction: 4,5/5
- Retours presse

Cf. <https://www.datagrandest.fr/portail/fr/agenda/rencontres-regionales-donnee-du-grand-est>



2. Rencontres régionales de la donnée 2021

Questions, avis, observations ?



3. Présentation du programme d'actions 2022



3.1. Webinaires mensuels DataGrandEst

« **Le jeudi, adonnez-vous à la donnée !** »

- Un webinaire d'une heure
- Tous les 1^{er} jeudis du mois, de 11h00 à 12h00
- Un sujet en lien avec la « data » (géo ou non géo)
- Avec la participation des adhérents DataGrandEst (sujets, partages d'expérience, interventions, etc.)
- Prochain rendez-vous : **03/02/2022**
« **Tout connaître du plugin QGIS DataGrandEst** »



3.1. Webinaires mensuels DataGrandEst

1^{er} webinaire : 13/01/2022

« **Je m'appuie sur DataGrandEst pour ouvrir mes données** »

Cf. <https://www.datagrandest.fr/portail/fr/ressources/je-mappuie-sur-datagrandest-pour-ouvrir-mes-donnees>

77 participants (dont 73 présence > 90 % de la durée)

Enquête de satisfaction : **28 répondants**

Note de **satisfaction** : **9,1/10**

Très bons retours sur le format du webinaire (durée, heure, etc.)

3.1. Webinaires mensuels DataGrandEst

Les dates :

- 13/01/2022 :
« Je m'appuie sur DataGrandEst pour ouvrir mes données »
- 03/02/2022 :
« **Tout connaître du plugin QGIS DataGrandEst** »
- 03/03/2022 : sujet à définir
- 07/04/2022 : sujet à définir
- 05/05/2022 : sujet à définir
- 02/06/2022 : sujet à définir
- 07/07/2022 : sujet à définir

Les sujets proposés :

- Présentation et usage MapStore 2 (Rennes Métropole)
- Présentation des outils d'OpenDataFrance et de la démarche OpenDataLocal saison 3
- Standardisation et validation des données : exemple de données SCDL (cf. OpenDataFrance et Etalab/schema.data.gouv.fr)
- Quelques outils simples et accessibles de dataviz (à préciser)
- Outils pour le traitement et l'analyse de données (Python, R, etc.)
- Actualités juridiques de la data (RGPD, BAN, transport, mobilité, etc.)
- Projet « Mélodi » (INSEE)
- Le DataHub de la DREAL
- Feuilles de routes et stratégie de l'Etat en matière de données
- Interventions « La parole est aux territoires » : retour d'expérience des adhérents DataGrandEst

3.1. Webinaires mensuels DataGrandEst

Propositions et temps d'échange :

- Avis sur l'organisation des webinaires mensuels DataGrandEst
- Proposition de sujets
- Priorisation des sujets
- Identification d'intervenants possibles (Grand Est ou autres)

3.2. Journées d'animation thématiques

- 3 fois par an en présentiel (si possible)
- Attention date du 09/05/2022 + thème à valider

DATE	SUJET	OU
01/02/2022	Occupation du sol à grande échelle en Grand Est	Visio
09/05/2022	Trouver, utiliser et valoriser les données socio-économiques	Metz ? Nancy ?
Sept. 2022	Mobilité	Châlons ? Reims ?

3.3. Rencontres régionales de la donnée

- 1 fois par an en présentiel

DATE	SUJET	OU
15/11/2022	Rencontres Régionales de la Donnée du Grand Est	Strasbourg ?
2023	Organisation des GéoDataDays en lien avec AFIGéo et Décryptagéo	Reims ?

3.4. Journées d'animation territoriales

- 3 journées par an en présentiel en collaboration avec le niveau départemental (CD / DDT) et infra départemental (EPCI, PNR, PETR, etc.)

DATE	SUJET	OU
Mai / juin 2022	Animation départementale	Vosges ? (contact pris)
Septembre 2022	Animation départementale	Marne ?
Décembre 2022	Animation départementale	CeA ?
Par opportunité	EPCI / PETR / PNR	

3.5. Pilotage

- 1 Secrétariat technique tous les 15 jours (Etat/Région)
- 3 Comités techniques par an
- 1 Comité de pilotage par an

DATE	SUJET
Tous les 15 jours	Secrétariat technique : suivi des projets
26/01/2022 (10h00/12h00 – visio)	Comité technique 1
28 avril 2022 (10h00/12h00 – visio)	Comité de pilotage
23 juin 2022	Comité technique 2
20 octobre 2022	Comité technique 3

3.6. Groupes projets

Poursuite des travaux existants :

- Groupe projet OCS
cf. <https://www.datagrandest.fr/portail/fr/projets/occupation-du-sol>
- Groupe projet PCRS
cf. <https://www.datagrandest.fr/portail/fr/projets/pcrs>



3.7. Groupes de travail

4 groupes de travail à mettre en place :

- **Gouvernance (PILOTER)**

Sujet principal : évolution de la composition des collèges (dont accompagnement) et ouverture aux acteurs privés

- **Valorisation (VALORISER)**

Sujet principal : outils de datavizualisation (utilisation et exploitation des données) et éditorialisation

- **Ouverture des données (PARTAGER)**

Sujets principal : bonnes pratiques et standardisation pour la publication des données

- **Enrichissement de la plateforme avec des données d'intérêt local (PRODUIRE)**

Sujet principal : production de données de référence et mise à disposition des données nationales d'intérêt local (OCS, PCRS, AMI FEDER, données IGN, INSEE, etc.)



3.7. Groupes de travail

Propositions et temps d'échange :

- Participation et organisation des groupes de travail
- Approche thématique ou transversale ?



3.8. Formations DataGrandEst

Favoriser l'acculturation et la montée en compétence

SUJET	DESCRIPTION
Publication des données sur la plateforme	<ul style="list-style-type: none">> Niveau 1a = publier non géo> Niveau 1b = publier des données non géo> Niveau 2 = mise en forme et construction de graphiques
Utiliser les données de la plateforme	<ul style="list-style-type: none">> Construire ma carte et mon graphique> Utiliser l'API D4C> Réutiliser les flux de données géo (+ plugin QGIS)
MapStore	<ul style="list-style-type: none">> Besoin d'appropriation de l'outil + un cas d'usage> Prévoir d'abord une présentation en webinaire du jeudi
GéoContrib	<ul style="list-style-type: none">> Besoin d'un cas d'usage : mise en œuvre pour OCS ?> Prévoir d'abord une présentation en webinaire du jeudi
Utilisation des données OCS	<ul style="list-style-type: none">> A préciser (complément des vidéos existantes)
Outils techniques pour le traitement et valorisation des données (QGIS, PostGreSQL, R, Python, etc.)	<ul style="list-style-type: none">> Envisager prestation / formations CNFPT> Privilégier une approche sous forme de groupe de travail (échange d'expérience, etc.)



3.8. Formations DataGrandEst

Propositions et temps d'échange :

- Proposition de sujets
- Priorisation des sujets
- Modalité de mise en œuvre : webinaire, formations, réunions techniques et partage d'expérience, fréquence, etc.

3.9. Accompagnement à l'utilisation de la plateforme DataGrandEst

Objectif :

- Accompagner les adhérents dans la publication, la standardisation et la valorisation de leurs données (logique bilatérale, ex. : mise en place d'un mViewer/mViewer Studio)

Mise en œuvre :

- Cf. prestation d'appui technique



3.10. Travaux de fonds

Actions transversales non visibles directement :

- Gestion de la promotion de DataGrandEst et de la communication (réseaux sociaux, actualités, infolettre, agenda, etc.)
- Gestion de l'annuaire et des listes de diffusion
- Gestion des adhésions et des conventions de financement
- Gestion des relations avec les partenaires et les collègues
- Administration, suivi et évolutions de la plateforme technique DataGrandEst (geOrchestra, Data4Citizen et autres modules)
- Suivi des marchés publics



3. Programme d'actions 2022

Propositions et temps d'échange :

- Avis et propositions sur le programme d'actions proposé
- Validation du programme d'actions proposé
- Implication des partenaires



4. Modalité de mise en œuvre du programme d'actions



4. Modalités de mise en œuvre

Moyens humains limités (recrutement impossibles Etat/Région)

Prestations envisagées:

1. **Appui à l'animation DataGrandEst** – [CCTP finalisé]
2. **Appui technique à mise en œuvre de DataGrandEst** – [CCTP finalisé]
3. Refonte du site internet DataGrandEst (partie éditoriale)
4. Conseil juridique et accompagnement à la définition d'une gouvernance intégrée (public/privé). Elaboration d'un cadre de confiance pour le partage et l'utilisation des données
5. AMO pour la refonte de la plateforme DataGrandEst
6. Mise à jour de la BdOCS GE²

4. Modalités de mise en œuvre

Propositions et temps d'échange :

- Observations et validations des modalités de mise en œuvre
- Propositions d'implications dans les actions



5. Point sur les adhésions et financements



5. Financements et adhésions

- 15 financeurs effectifs :
Etat, Région, CeA, CD 51, CD 52, CD 54, CD55, Eurométropole de Metz, Métropole du Grand Nancy, CU du Grand Reims, Communautés d'agglomérations du Grand Verdun, de St-Louis et de Sarreguemines, Eurométropole de Strasbourg
- 3 en cours :
CD 08, CD 88, Communauté agglomération de Châlons-en-Champagne
- 2 refus :
CD 57 et Communauté d'agglomération d'Epernay
- 15 en attente :
CD 10 et 14 Communautés d'agglomérations

5. Financements et adhésions

- 49 adhérents

Les 18 financeurs

+ Communautés d'agglomération de Châlons-en-Champagne, de Forbach, de Haguenau, de Saint-Dizier, Der et Blaise, du Val de Fensch, Communautés de communes de Freyming Merlebach, du Pays Haut Val d'Alzette, de Thann Cernay, CD 10, CD 57,

+ DDT 08, DDT 10, DDT 51, DDT 52, DDT 54, DDT 55, DDT 57, DDT 67, DDT 68, DDT 88,

+ PNR des Ardennes, PNR des Ballons des Vosges, PNR de la Forêt d'Orient, PNR de Lorraine, PNR des Vosges du Nord,

+ DRAAF, Syndicat Mixte du Pays de Chaumont, PETR du Pays de Saverne Plaine et Plateau, CRAGE, CCI du Grand Est, Atmo Grand Est, ODONAT Grand Est, IATEUR, IGN

5. Financements et adhésions

- 33 adhérents GéoGrandEst , non adhérents DataGrandEst

Agence Technique Départementale du Haut-Rhin (ADAUHR), Communauté d'Agglomération Epernay Coteaux et Plaines de Champagne, Communautés de communes du Pays de Bitche, de la Vallée de Saint-Amarin, du Pays de Colombey et du Sud Toulinois, Moselle et Madon, de Seille et Mauchère - Grand Couronné, du Bassin de Pont-à-Mousson, Terres Tuloises, du Pays du Saintois, de la Plaine du Rhin, Ville de Gérardmer, Mulhouse Alsace Agglomération, SDIS 67, SDIS 68, SDIS 51, Syndicat Mixte pour l'entretien des cours d'eau du bassin de l'Ehn-Andlau-Scheer, Syndicat Mixte du Piémont des Vosges, Syndicat Mixte de la Multipole Sud Lorraine, Syndicat Mixte pour le SCOT de la Région de Strasbourg (SCOTERS), PETR Pays du Sundgau, PETR du Pays de Brie et Champagne, Groupe d'Etude des Mammifères de Lorraine, FREDON Grand Est, Association Saumon Rhin, Conservatoire d'Espaces Naturels de Lorraine, Ecole et Observatoire des Sciences de la Terre, Etablissement Public Territorial de Bassin Meurthe Madon, Agence de l'Eau Rhin-Meuse, Agence d'Urbanisme d'Agglomérations de Moselle, Agence de Développement et d'Urbanisme de l'Agglomération Strasbourgeoise, Agence d'Urbanisme et de Développement Durable Lorraine Nord, Parc National de Forêts

5. Financements et adhésions

Services « socles » et services « complémentaires »

- Difficultés de réaliser un recueil et un priorisation des besoins, partagée au sein et entre les collègues (notamment financeurs)
- Difficulté de mobiliser les recettes sur des projets fléchés
- Souhait des Agglomérations de disposer d'un suivi des dépenses réalisées (approche analytique)



5. Financements et adhésions

Propositions et temps d'échange :

- Faire un mail de rappel aux adhérents GéoGrandEst non adhérents DataGrandEst
- Présenter les « services socles » et « services complémentaires » sous forme analytique tout en ayant une vision plus intégrée de la stratégie et des actions DataGrandEst afin de faciliter la gestion financière et administrative
- Avis et validation



6. Communication et élargissement du réseau



6. Communication et élargissement du réseau

DataGrandEst est présent sur :

- Site internet (2019 : 15 500 / 2020 : 23 500 / 2021 : 28 000 visites)
- Twitter (transition en cours : GéoGrandest 621 abonnés / DataGrandEst 74 abonnés)
- Linked'In (nouveau : 61 abonnés)
- Youtube (27 abonnés)
- Infolettre (avril 2021: 185 => 223 abonnés)
- Communication ciblée (listes de diffusion)
- Relais presse et réseaux spécialisés (ponctuel) : AFIGéo, Décryptagéo, etc.

⇒ **Etre acteur de la communication et promotion de DataGrandEst**



7. Points divers



8. Prochaines échéances et conclusions



8. Planning 2022

DATE	NATURE	SUJET	LIEUX
26 janv.	Pilotage	Cotec 1	Visio
1 ^{er} fév.	Journée d'animation thématique	OCS	Strasbourg ?
3 fév.	Webinaire mensuel	« Tout connaître du plugin QGIS »	Visio
3 mars	Webinaire mensuel	Sujet à définir	Visio
7 avril	Webinaire mensuel	Sujet à définir	Visio
28 avril	Pilotage	Comité de pilotage	Visio
5 mai	Webinaire mensuel	Sujet à définir	Visio
9 mai	Journée d'animation thématique	Données socio-économiques	Nancy ?
12-13 mai	Evènement national	RNIT	Metz
16-18 mai	Evènement national	GeoCom geOrchestra	Perros-Guirec
2 juin	Webinaire mensuel	Sujet à définir	Visio
mai / juin	Animation départementale	Vosges	Epinal ?

DATE	NATURE	SUJET	LIEUX
23 juin	Pilotage	Cotec 2	Visio
7 juillet	Webinaire mensuel	Sujet à définir	Visio
30 sept. 2 oct.	Evènement national	FIG de Saint-Dié-des-Vosges	St-Dié
Sept.	Journée d'animation thématique	Mobilité	Châlons ? Reims ?
	Animation départementale	Marne	Reims ?
	Evènement national	GéoDataDays 2022	Bordeaux
10-14 oct.	Evènement national	ESRI 2022	?
20 oct.	Pilotage	Cotec 3	Visio
15 nov.	Rencontres régionales de la donnée du Grand Est	Rencontres 2022	Strasbourg ?
Déc.	Animation départementale	CeA	Strasbourg ?
2023	Rencontres régionales de la donnée du Grand Est	GéoDataDays 2023	Reims ?

+ Pilotage : Secrétariat technique (Etat/Région) tous les 15 jours
 + Animation territoriale (EPCI, PETR, PNR, etc.) selon opportunité

Merci de votre attention





FAIRE DE LA DONNÉE L'INNOVATION DE DEMAIN

