

Evolution de GéoGrandEst vers DataGrandEst

« Mise en œuvre de nouveaux services open data »



Déroulement de l'atelier

Date: 03/02/2021
Horaires: 10h00 / 11h30
Lieu: Visioconférence (TEAMS)

Planning:

- Avancement sur l'intégration des nouveaux services
- Echange autour de cas d'usage
- Présentation des nouveaux services (démonstration)
- Echanges sur la réalisation d'une enquête (open)data Grand Est


Avancement du projet

Volet technique : prérequis (fort enjeu)

- Authentification unique des utilisateurs sur la plateforme quelque soit le service/module utilisé



- Synchronisation des métadonnées entre le catalogue inspire (GeoNetwork) et open data (CKAN)



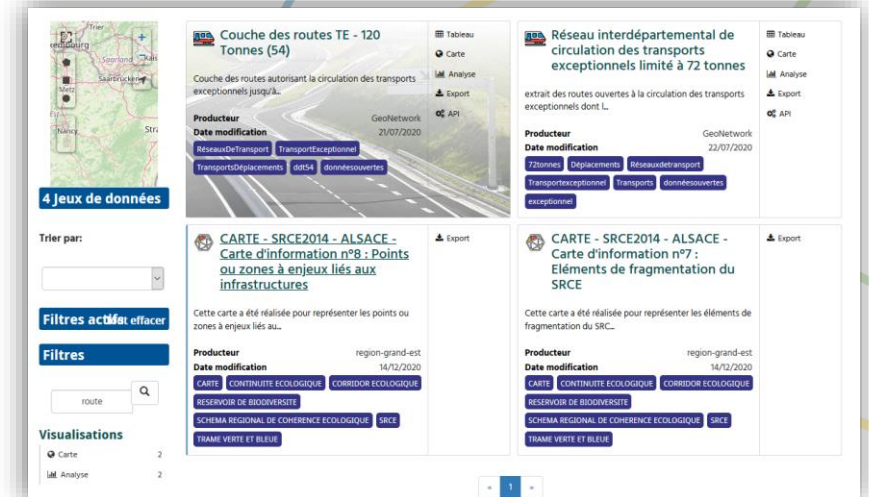
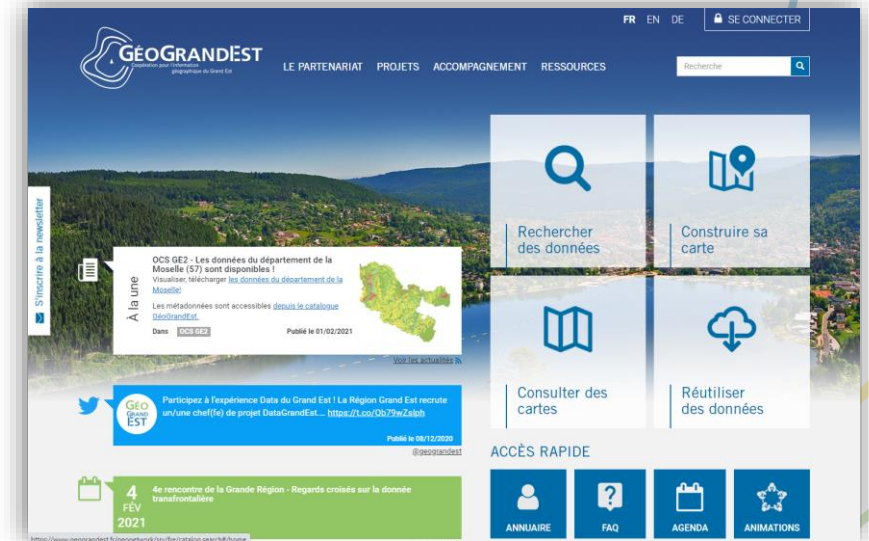
Volet ergonomie / navigation : accessibilité

- Intégration des nouveaux services et évolution de la page d'accueil de GéoGrandEst

⇒ *Travail avec AOWS*

- Evolution graphiques du catalogue open data et des nouveaux services (nouvelles informations + esthétique)

⇒ *Travail avec BPM Conseil (à lancer)*



Avancement du projet

Questions / temps d'échange

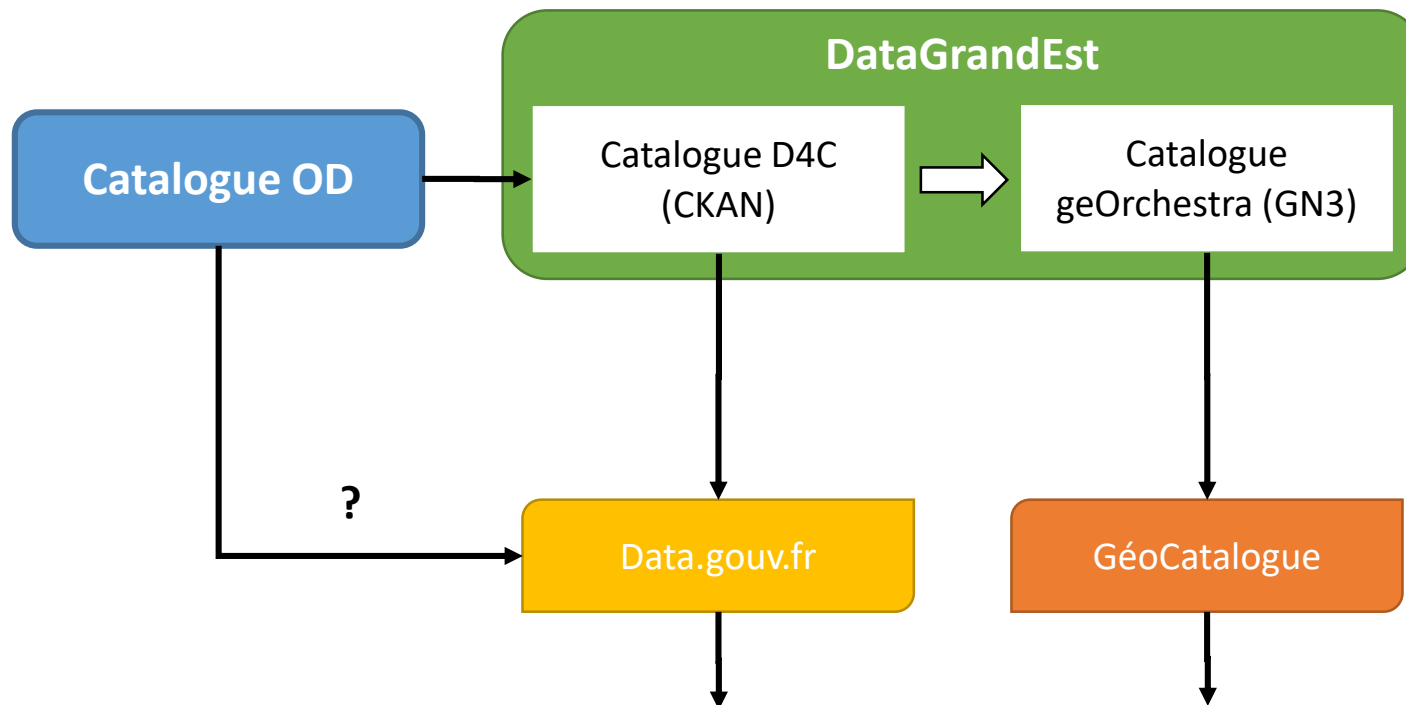
Echange sur des cas d'usage

Quelques cas génériques:

1. J'ai un catalogue open data : comment le connecter à GéoGrandEst ?
2. J'ai un catalogue Inspire (CSW) : comment le connecter à GéoGrandEst ?
3. Je n'ai pas de catalogue / outils : comment me mettre en ordre de marche ?
4. Utilisation du module « marque blanche » : comment mettre en avant mes données ?

Echange sur des cas d'usage

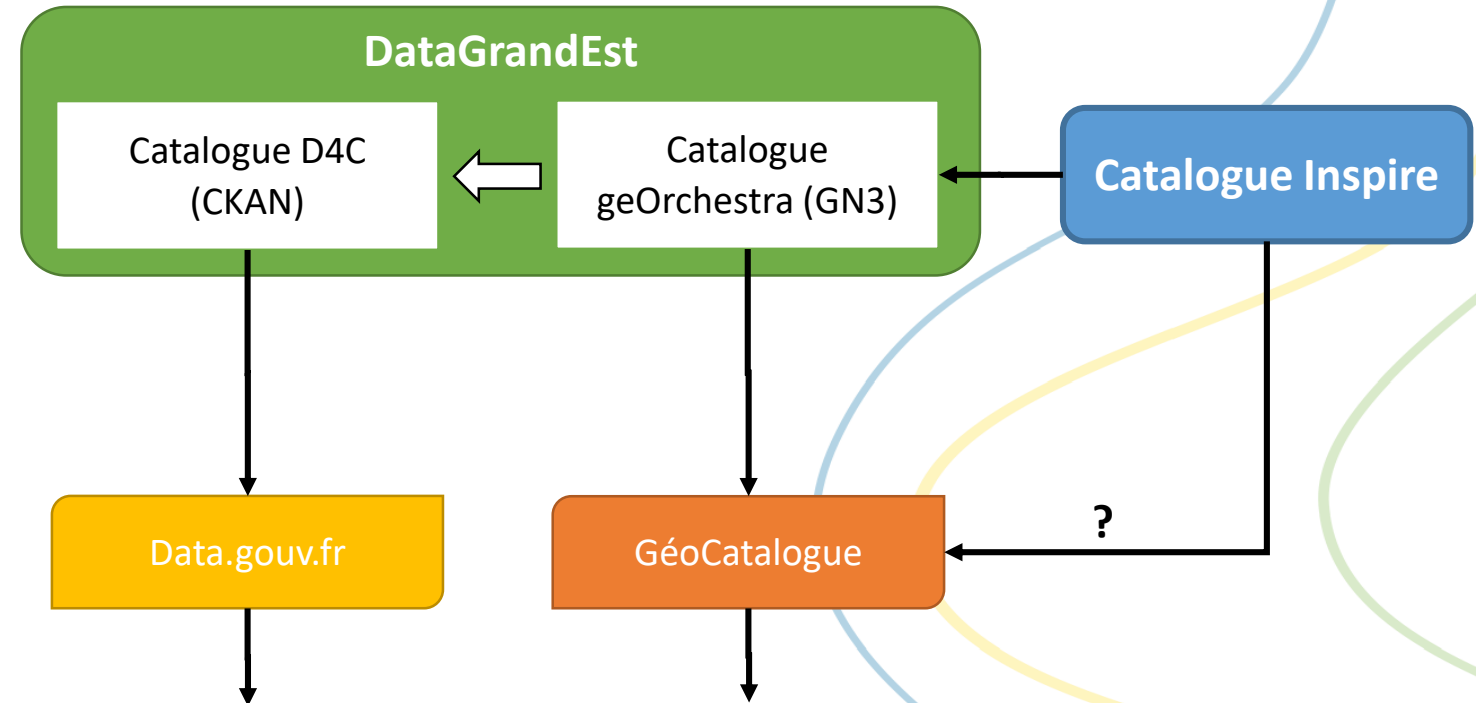
1. J'ai un catalogue open data :



⇒ Test en cours avec le catalogue de Châlons-en-Champagne (<https://opendata.chalons-agglo.fr/>)

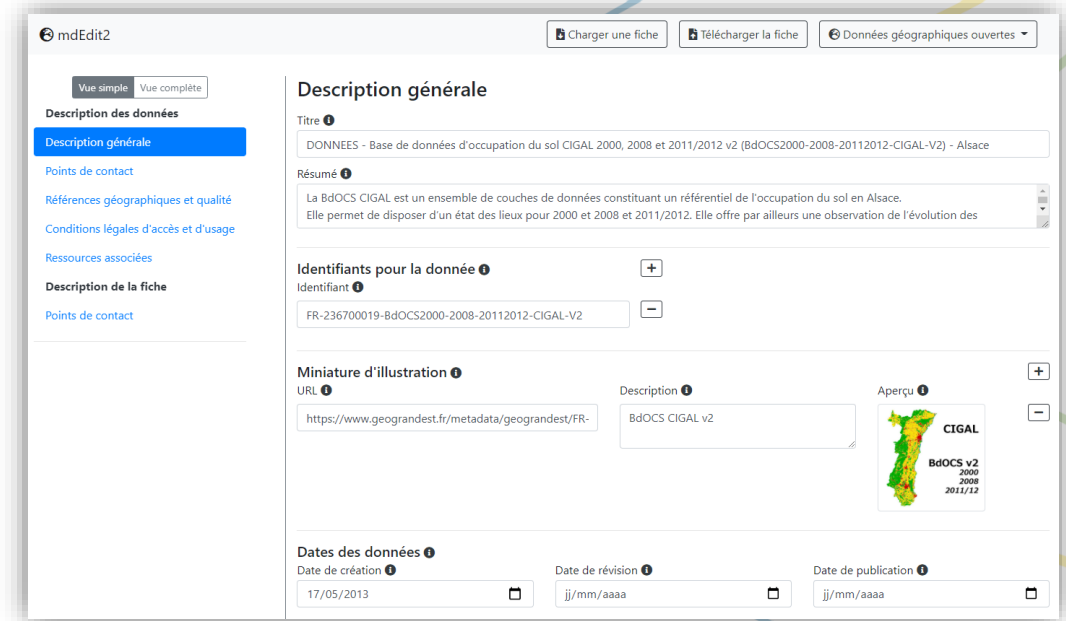
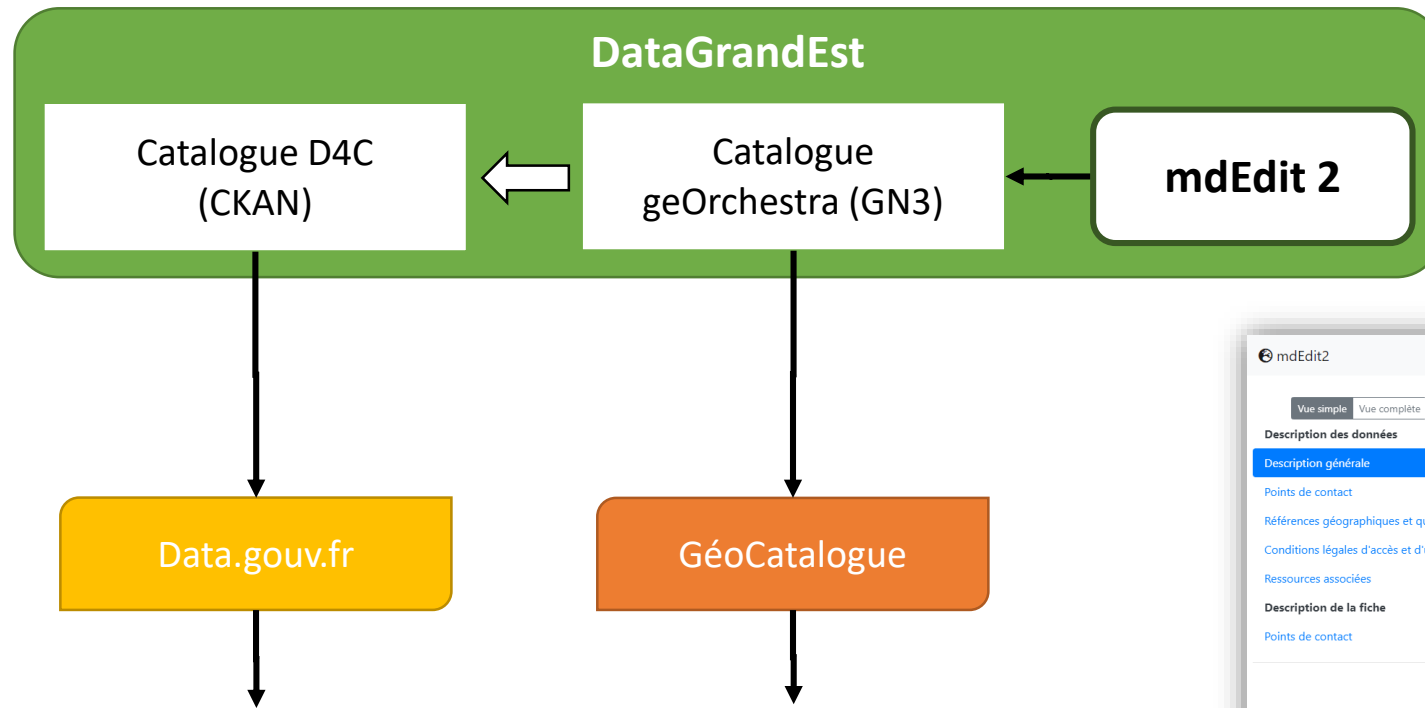
Echange sur des cas d'usage

2. J'ai un catalogue Inspire (flux CSW) :



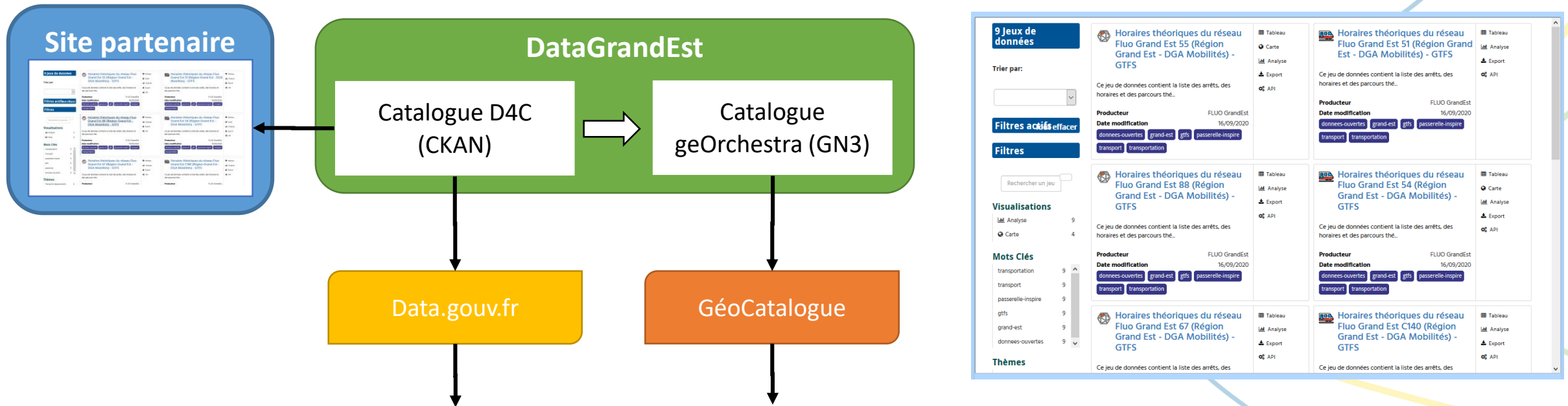
Echange sur des cas d'usage

Je n'ai pas de catalogue / outils :



Module « marque blanche » :

- Inclure un sous-ensemble du catalogue dans votre site internet

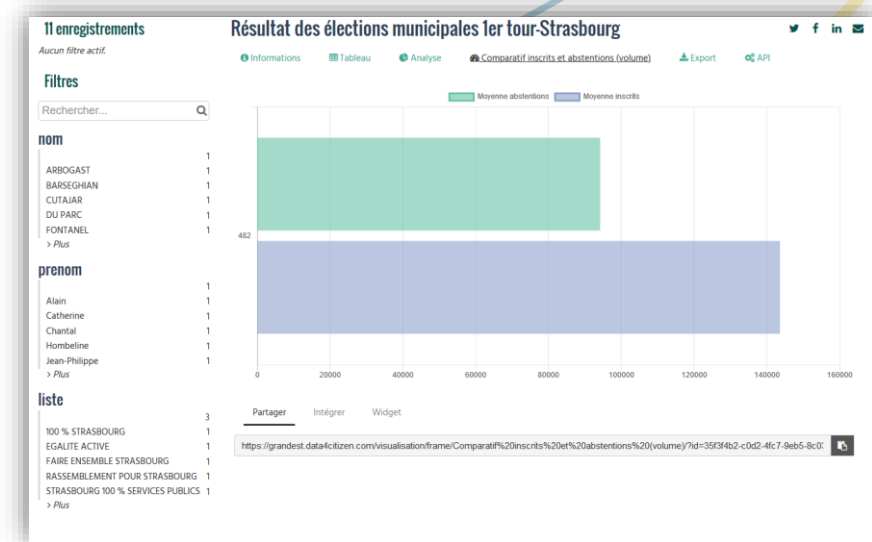
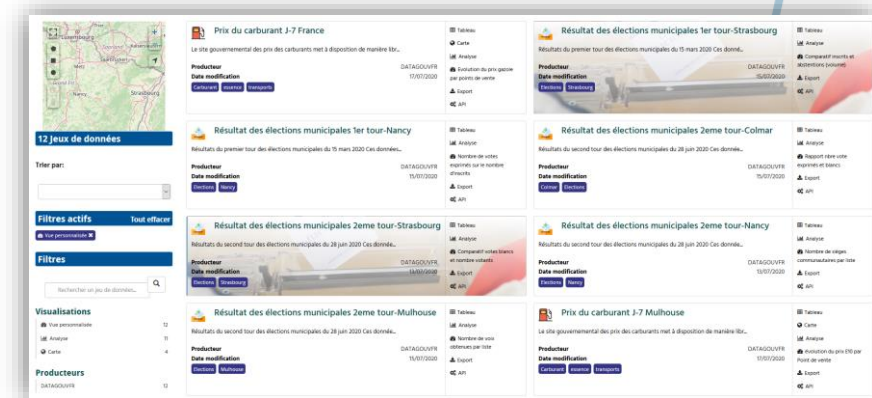


Avancement du projet

Questions / temps d'échange

Présentation des nouveaux services

	Services existants	Nouveaux services
S'AUTHTIFIER	<ul style="list-style-type: none"> Créer un compte S'identifier 	
PUBLIER SES DONNEES	<ul style="list-style-type: none"> Décrire ses données Rendre ses données consultables (flux) Rendre ses données téléchargeables 	
RECHERCHER DES DONNEES	<ul style="list-style-type: none"> Catalogue géo Moissonnage Inspire (CSW) 	<ul style="list-style-type: none"> Catalogue open data Moissonnage open data (DCAT) Module Marque blanche
CONSULTER DES DONNEES	<ul style="list-style-type: none"> Cartes dynamiques 	<ul style="list-style-type: none"> Graphiques Tableaux de bord
ANALYSER / EXPLOITER DES DONNEES	<ul style="list-style-type: none"> Construire des cartes 	<ul style="list-style-type: none"> Construire des graphiques Construire des tableaux de bord
REUTILISER DES DONNEES	<ul style="list-style-type: none"> API Géo (WMS / WFS) Téléchargement (HTTP / FTP) 	<ul style="list-style-type: none"> API Rest



⇒ **Démonstrateur Data4Citizen**

Avancement du projet

Questions / temps d'échange

Enquête open data sur le Grand Est

Objectifs :

- Etablir une cartographie des acteurs, des démarches et des plateformes open data sur le Grand Est
- ⇒ Faciliter le partage de l'information (via la plateforme GéoGrandEst)
- ⇒ Encourager les retours d'expérience entre partenaires

Cible :

Ensemble des acteurs publics du Grand Est (besoin d'élargir le réseau GéoGrandEst)

Principes de mise en œuvre :

- ⇒ S'appuyer sur un sous-groupe de travail
- ⇒ Construire un formulaire simple (une dizaine de questions: avancement des réflexions/projets, contacts, solution technique, etc.)

Avancement du projet

Questions / temps d'échange

Avancement du projet

Conclusion / Prochain rendez-vous

Merci de votre attention!

GéoGrandEst

<https://www.geograndest.fr>

contact@geograndest.fr

 [@geograndest](https://twitter.com/geograndest)