

inspire.data.gouv.fr

Partagez largement vos données géographiques



etalab^{gouv.fr}



« **Partagez, améliorez et réutilisez
les données publiques** »

Un **portail national** et **une plateforme
largement utilisé**
au service de **tous les acteurs du territoire**
qui **ouvrent** leurs données
(y compris le privé)

Une **communauté** de **producteurs**
ET de **réutilisateurs**

Opportunités




- **Standardisation** des métadonnées et des services d'accès aux données
- **Plateformes** de plus en plus nombreuses et fournies
- **Dynamique** liée à la directive Inspire


Ambition

- **Recenser les données** existantes **et les acteurs** qui les détiennent
- **Identifier les données** immédiatement **disponibles**
- **Identifier les données ouvertes**
- Faciliter les **réutilisations**
- Favoriser l'émergence de **référentiels ouverts**



grandpoitiers.fr





Moissonnage régulier des plateformes



Traitements, détections, consolidation



Prêt à consulter ou à publier

Quelques chiffres

- **5740** jeux de données publiés sur data.gouv.fr
(sur environ 20 000)
- **4150** jeux de données publiables en l'état
« *téléchargeables* » + « *ouverts* »
- **3200** jeux de données publiables si précision
licence / conditions d'utilisation
« *téléchargeables* »

Le point sur l'Alsace

vue d'Etalab

- **DDT du Haut-Rhin (124)** => déjà publiées sur data.gouv.fr
- **Région Alsace (23)**
- **Département du Bas-Rhin (26)**
- **DREAL Alsace (3)**
- **DRAAF Alsace (37)**
- Mais aussi : **APRONA, ASPA, SIRS, PNR des Vosges du Nord, Conservatoire des Sites Alsaciens, CC Sélestat** (1-10 par producteur)



DDT, DRAAF, DREAL



Feuille de route inspire.data.gouv.fr

validée jusqu'à février 2016



Nouveau moteur de recherche de données

Plus efficace
Plus rapide
Plus riche

Feuille de route inspire.data.gouv.fr

validée jusqu'à février 2016



Disponibilité garantie des données vectorielles

Téléchargement plus rapide
Déchargement des serveurs source
Haute disponibilité

Feuille de route inspire.data.gouv.fr

validée jusqu'à février 2016



Création de référentiels fédérés nationaux

Prise en compte des standards Covadis

Conventions ad-hoc issues du terrain

Cycles de convergence

Tableaux de bord + suivi

Démarrage rapide : **T**erritoires à **R**isque **I**mportant d'inondation

Zones réglementées

=> **apiCarto**

Feuille de route inspire.data.gouv.fr

validée jusqu'à février 2016



Outil de partage des données géographiques

Centralisé

Ergonomique

API pour les développeurs

Diffusion CSW et WFS de manière transparente

Stockage des fichiers associés

Infrastructure data.gouv.fr

Règle du 80/20

Réflexion en cours

- Cohérence des plateformes sur le territoire national
- Stratégies de moissonnage
- Expérimentation « MIPYGéo » avec le SGAR Midi-Pyrénées
- Préfiguration des futures plateformes super-régionales avec GEORHONEALPES, MIPYGéo et GéoBourgogne

Démo

Si Internet marche

Questions

+

Merci de votre attention

+

Inscrivez-vous à la newsletter

+

Contact : inspire@data.gouv.fr